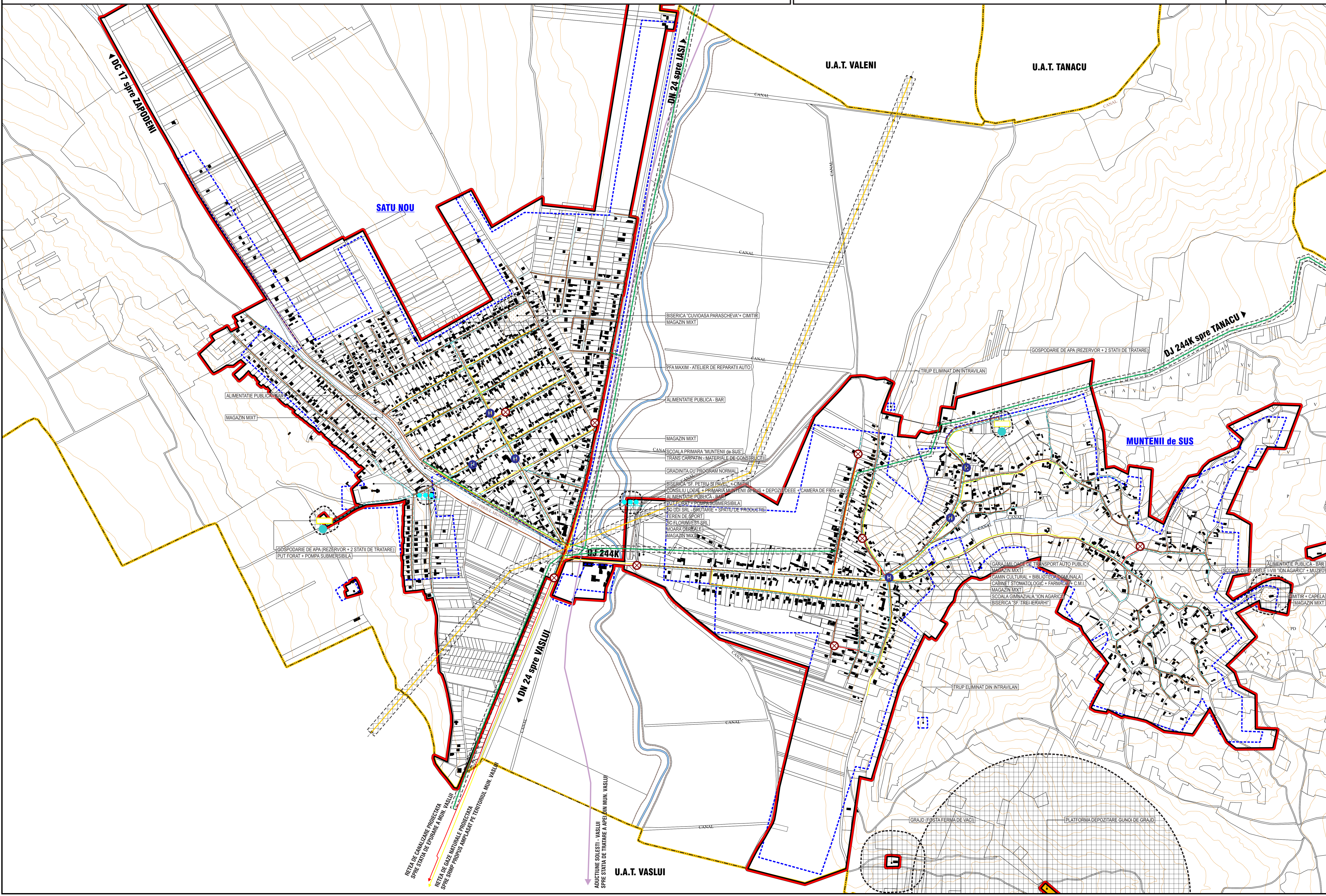
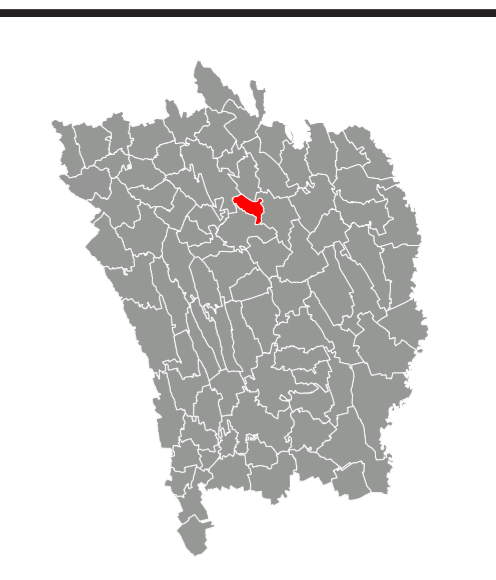
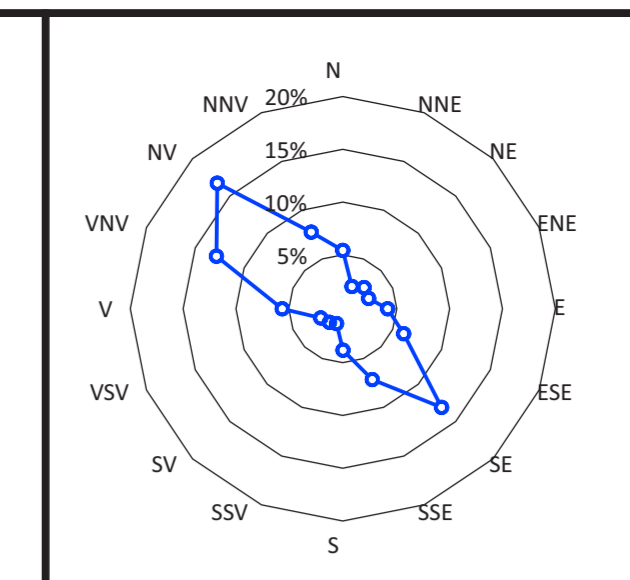


# PUG COMUNA MUNTENII DE SUS

## PLANSĂ 6 - REGLEMENTARI TEHNICO-EDILITARE



### LEGENDA

- LIMITE**
  - LIMITA TERITORIULUI U.A.T.
  - LIMITA INTRAVILANULUI PROPUȘ
  - LIMITA INTRAVILANULUI EXISTENT
- RETELE TRANSPORT APA POTABILA**
  - CONDUCTIA DE ADUCTIUNE APA SOLEȘTI - VASLUI (zona de protecție sanitară cu regim sever 2 x 10 m (conf. HG 930 / 2005))
- RETEA ALIMENTARE CU APA POTABILA**
  - PUT FORAT EXISTENT
  - CONDUCTIA DE ADUCTIUNE APA EXISTENTA (zona de protecție sanitară cu regim sever 2 x 10 m (conf. HG 930 / 2005))
  - GOSPODĂRIE APA POTABILA EXISTENTA (zona de protecție I (latime) = 20m)
  - REZERVOR DE INMAGAZINARE A APEI POTABILE EXISTENT
  - RETEA MAJORA DE DISTRIBUTIE A APEI POTABILE EXISTENTA
  - EXTINDERE RETEA MAJORA DE DISTRIBUTIE A APEI POTABILE
- RETEA DE CANALIZARE**
  - RETEA DE CANALIZARE A APEI UZATE MENAJIERE PROPUȘA
  - CONDUCTIA DE REFULARE PROPUȘA
  - STATIE DE POMPARE APE UZATE (SPAU) PROPUȘA
- ALIMENTARE CU GAZE NATURALE**
  - RETEA DE GAZE DISTRIBUITE PROPUȘA
- ALIMENTARE CU ENERGIE ELECTRICA**
  - LEA 110 kV (culoar de protecție I (latime) = 37m)
  - LEA 20 kV (culoar de protecție I (latime) = 24m)
  - PT AERIAN
- ZONE DE PROTECȚIE / INTERDICTIE**
  - ZONA DE PROTECȚIE SANITARA CU REGIM DE RESTRICTIE (cimitire: 50 m; unitati agricole: 50-1000 m; statii de epurare: 100 m; etc.)
  - LIMITA ZONEI DE PROTECȚIE FATA DE CONSTR. SI CULOARE TEHNICE (LEA 1-110 kV: 24 m; LEA 110 kV: 37 m; LEA 400 kV: 75 m)
  - INTERDICTIE DEFINITIVA DE CONSTRUIRE (zone de protecție sanitară cu regim sever, zone de risc natural; zone improprii construcției)

**nota:** Pentru întocmirea prezentei documentații au fost folosite informații puse la dispoziție de Primăria comunei Munteni de Sus sau de către alte instituții sau societăți comerciale prin intermediul Primăriei comunei Munteni de Sus.  
Proiectanții își asumă dreptul de a se baza pe aceste date și informații, și de a le considera exacte și complete, fără a avea obligația de a verifica în mod independent exactitatea și complexitatea acestora.  
Proiectanții nu își asumă responsabilitatea pentru exactitatea și corectitudinea informațiilor preluate din documentele avute la dispoziție.  
Suportul topografic a fost pus la dispoziție de către Primăria comunei Munteni de Sus, acesta fiind realizat de către SC MEGABIZ SRL Vaslui.

**beneficiar:** **COMUNA MUNTENII DE SUS**  
strada DN 24 Iasi - Vaslui, nr. FN, RO 737512,  
localitatea Munteni de Sus, comuna Munteni de Sus, județul Vaslui  
telefon: 0237-641908, email: [contact@muntenidesus.ro](mailto:contact@muntenidesus.ro), cod fiscal: 16476770

**proiectant general:** **SC TQM MANAGEMENT SRL**  
punct de lucru: municipiul Iasi, strada Lasca Catalani, nr. 37, ap. 9, Ro-700107, județul Iasi  
telefon: 0742-739609, email: [urbanism.tqm@gmail.com](mailto:urbanism.tqm@gmail.com)  
cod fiscal: RO 28397610, nr. inreg. O.N.R.C. J22-818/2011

SPECIFICATIE	NUME	SEMNTURA
SEF PROIECT	economist BARIZ MIHAELA-DANA	
COORDONATOR	arhitect-urbanist HEN IUSTIN-CONSTANTIN	
PROIECTAT	arhitect-urbanist HEN IUSTIN-CONSTANTIN	
DESENAT	arhitect-urbanist HEN IUSTIN-CONSTANTIN	

titlu plansa: **REGLEMENTARI TEHNICO-EDILITARE**  
**\* MUNTENII DE SUS \* SATU NOU \***

titlu proiect: **ACTUALIZARE PLAN URBANISTIC GENERAL**  
**COMUNA MUNTENII DE SUS - JUDEȚUL VASLUI**

NUMAR CONTRACT	NUMAR PROIECT	DATA	SCARA	PLANSĂ
5442/2016	02/2016	2018	1:5000	6