

ROMÂNIA
JUDEȚUL VASLUI
PRIMĂRIA COMUNEI MUNTENII DE SUS
Primar

Nr. 6.774 din 09.12.2019

AUTORIZAȚIE DE CONSTRUIRE

Nr. 66 din 09.12.2019

Ca urmare a cererii adresate de **COMUNA MUNTENII DE SUS** cu sediul în sat Muntenii de Sus, comuna Muntenii de Sus, str. Principală, nr. 1, județul Vaslui, CUI 16476770, tel/fax 0235.361-626, e-mail: contact@munteniidesus.ro prin Ec. Vartolomei Ion, în calitate de primar, înregistrată la nr. 6.774 din 09.12.2019,

în conformitate cu prevederilor Legii nr. 50/1991, privind autorizarea executării lucrărilor de construcții, republicată,

SE AUTORIZEAZĂ:

Executarea lucrărilor de construcții pentru :

„Înființare grup sanitar și asigurare cu utilități pentru obiectivul - Școala cu clasele I-IV Satu Nou, comuna Muntenii de Sus, județul Vaslui”

Terenul pentru care se solicită Certificatul de Urbanism este situat în intravilanul satului Satu Nou, comuna Muntenii de Sus, T-98, P-86, N.C. 70193 și aparține domeniului public al comunei Muntenii de Sus conform Hotărârii nr. 42/2017 modificată prin Hotărârea Consiliului Local 85/2018.

Terenul este amplasat în intravilanul satului Satu Nou și are următorii vecini:

N – strada nr. 11;

E – Strada nr. 9;

S – strada nr. 10;

V – proprietate privată, Simion Ioana și Radu Ion

Procentul de ocupare a terenului P.O.T.: existent - 17,22 %, propus – 18,83%;

Coeficientul de utilizare a terenului C.U.T.: existent - 0,17 %, propus - 0,18%;

Extindere Școală – spații grupuri sanitare:

Sconstruită=83,54m.p.; Sdesfășurată=83,54m.p.;

Extindere :

- Închideri realizate din cărămidă cu goluri verticale portante de 25cm. grosime;
- Termoizolație – polistiren expandat 10cm. grosime;
- Ferestre cu profile PVC;
- Înelitoare – țiglă metalică, dotată cu opritoare de zăpadă;
- Tâmplarie interioară/exterioară – PVC.

Imobilul nu este inclus în lista monumentelor istorice și nu face parte din patrimoniul cultural al comunei Muntenii de Sus sau altă zonă de protecție.

- pe imobilul – teren situat în județul Vaslui, comuna Muntenii de Sus, satul Satu Nou, cod poștal 737513, (C.U. nr. 46/22.08.2019).

În valoare de: **282.192,00 lei**

În baza documentației tehnice – D.T. pentru autorizarea executării lucrărilor de construire (D.T.A.D.), Proiect nr. 53/2019 fost elaborat de S.C. ILAROPEC S.R.L. -D cu sediul în județul Vaslui respectiv de **Bogdan Narcis Brândușescu**, arhitect cu drept de semnătură, înscris în Tabloul Național al Arhitecților cu nr. 121 în conformitate cu prevederile Legii nr. 184/2001 privind organizarea și exercitarea profesiei de arhitect, republicată aflat în evidență Filialei teritoriale Vaslui a Ordinului Arhitecților din România.

CU PRIVIRE LA AUTORIZAREA EXECUTĂRII LUCRĂRILOR SE FAC URMĂTOARELE PRECIZĂRI:

A. DOCUMENTAȚIA TEHNICĂ D.T. (D.T.A.C. + D.T.O.E. sau D.T.A.D.) – VIZATĂ SPRE NESCHIMBARE – ÎMPREUNĂ CU AVIZELE ȘI ACORDURILE OBTINUTE, PRECUM ȘI ACTUL ADMINISTRATIV AL AUTORITĂȚII COMPETENTE PENTRU PROTECȚIA MEDIULUI, FAC PARTE INTEGRANTĂ DIN PREZENTA AUTORIZAȚIE

Nerespectarea întocmai a documentației – D.T. vizată spre neschimbare (inclusiv a avizelor și acordurilor obținute) – constituie infracțiune sau contravenție, după caz, în temeiul prevederilor art. 24, alin. (1), respectiv art. 26, alin. (1) din Legea nr. 50/1991, privind autorizarea executării lucrărilor de construcții, republicată.

În conformitate cu prevederile art.7 alin.(15)-(15[^]) din Legea nr. 50/1991 și cu respectarea legislației pentru aplicarea Directivei Consiliului 85/337/CEE (Directiva EIA) privind evaluarea efectelor anumitor proiecte publice și private asupra mediului , în situația în care în timpul executării lucrărilor și numai în perioada de valabilitate a autorizației de construire survin modificări de tema privind lucrările de construire autorizate, care conduc la necesitatea modificării acestora, titularul are obligația de a solicita o nouă autorizație de construire

B.TITULARUL AUTORIZAȚIEI ESTE OBLIGAT:

1. Să anunțe data începerii lucrărilor autorizate, prin trimiterea înștiințării conform formularului anexat autorizației (formularul – model F.13) la autoritatea administrației publice locale emitente a autorizației.
2. Să anunțe data începerii lucrărilor autorizate, prin trimiterea înștiințării conform formularului anexat autorizației (formularul - model F 14) la Inspectoratul în Construcții al Județului, împreună cu dovada achitării cotei legale de 0,1% din valoarea autorizată a lucrărilor de construcții și instalații aferente acestora.
3. Să anunțe data finalizării lucrărilor autorizate, prin trimiterea înștiințării conform formularului anexat autorizației (formularul – model F. 16) la Inspectoratul în Construcții al Județului, odată cu convocarea comisiei de recepție.
4. Să păstreze pe șantier – în perfectă stare – autorizația de construire și documentația vizată spre neschimbare, pe care le va prezenta la cererea organelor de control, potrivit legii, pe toată durata executării lucrărilor.
5. În cazul în care, pe parcursul executării lucrărilor, se descoperă vestigii arheologice (fragmente de ziduri, ancadrame de goluri, fundații, pietre cioplite sau sculptate, oseminte, inventar monetar, ceramic etc.), să sisteze executarea lucrărilor, să ia măsuri de pază și de protecție și să anunțe imediat emitentul autorizației, precum și Direcția Județeană pentru cultură, culte și patrimoniu cultural național.
6. Să respecte condițiile impuse de utilizarea și protejarea domeniului public, precum și de protecție a mediului, potrivit normelor generale și locale.
7. Să transporte la platforma de gunoi materialele care nu se pot recupera sau valorifica, rămase în urma executării lucrărilor de construcții.
8. Să desființeze construcțiile provizorii de șantier în termen de 15 zile de la terminarea efectivă a lucrărilor.
9. La începerea execuției lucrărilor, să monteze la loc vizibil „ Panoul de identificare a investiției”.
10. La finalizarea execuției lucrărilor, să monteze „Plăcuța de identificare a investiției”.
11. În situația nefinalizării lucrărilor în termenul prevăzut de autorizație, să solicite prelungirea valabilității acesteia, cu cel puțin 15 zile înaintea termenului de expirare a valabilității autorizației de construire / desființare (inclusiv durata de execuție a lucrărilor).
12. Să prezinte Certificatul de performanță energetică a clădirii la efectuarea recepției la terminarea lucrărilor.
13. Sa solicite „ Autorizatia de securitate la incendiu „, dupa efectuarea receptiei la terminarea lucrărilor sau înainte de punerea în funcțiune a clădirilor pentru care s-a obținut Avizul de securitate la incendiu
14. Sa regularizeze taxa de autorizare ce revine emitentului , precum și celelalte obligații de plata ce îi revin , potrivit legii , ca urmare a realizării investiției.
15. Se declare construcțiile proprietate particulară realizate , în vederea impunerii , la organele financiare teritoriale sau la unitățile subordonate acestora , dupa terminarea lor completă și nu mai târziu de 15 zile de la data expirării termenului de valabilitate a autorizației de construire/ desființare.

- B. Durata de execuție a lucrărilor este de 36 luni, calculată de la data începerii efective a lucrărilor (anunțată în prealabil), situație în care perioada de valabilitate a autorizației se extinde pe întreaga durată de execuție a lucrărilor autorizate.
- C. Termenul de valabilitate a autorizației este de 12 luni de la data emiterii, interval de timp în care trebuie începute lucrările de execuție autorizate.

PRIMAR,
Ec. Ion Vartolomei

SECRETAR GENERAL COMUNĂ,
Sergiu Vartolomei



ARHITECT ȘEF
(Inspector urbanism și amenajarea teritoriului),
Ana Corina Istrate

Ana Corina Istrate

Taxa de autorizare în valoare de - lei a fost achitată conform chitanței nr. - din -

Prezenta autorizație a fost transmisă solicitantului direct la data de _____ însoțită de 1 exemplar din documentația tehnică, împreună cu avizele și acordurile obținute, vizate spre neschimbare.

Am primit 1 exemplar,

În conformitate cu prevederile Legii nr. 50/1991 privind autorizarea executării lucrărilor de construcții, republicată,

**SE PRELUNGEȘTE VALABILITATEA
AUTORIZAȚIEI DE CONSTRUIRE / DESFIINȚARE**

de la data de _____ până la data de _____.

După această dată, o nouă prelungire a valabilității nu este posibilă, solicitantul urmând să obțină, în condițiile legii, o altă autorizație de construire / desființare.

PRIMAR,

SECRETAR,

ARHITECT ȘEF,

Data prelungirii valabilității: _____

Achitat taxa de: _____ lei, conform chitanței nr. _____ din _____

Transmis solicitantului la data de _____ direct / prin poștă.

Nr. 4.659 din 22.08.2019

CERTIFICAT DE URBANISM

Nr. 46 din 22.08.2019

În scopul obținerii Autorizației de Construire:

*“Înființare grup sanitar și asigurare cu utilități
pentru obiectivul - Școală cu clasele I-IV Satu
Nou, comuna Muntenii de Sus
județul Vaslui”*

Urmare a cererii adresate de **COMUNA MUNTENII DE SUS**, cu sediul în Muntenii de Sus, str. Principală, nr. 1, județul Vaslui, CUI 16476770, tel/fax 0235.361-626, e-mail: contact@munteniidesus.ro, prin **ec. Vartolomei Ion**, în calitate de **PRIMAR**, înregistrată la nr. 4659 din 22.08.2019,

în conformitate cu prevederile Legii nr. 50/1991, privind autorizarea executării lucrărilor de construcții, republicată, se

CERTIFICĂ :

Pentru imobilul - teren situat în județul Vaslui, comuna Muntenii de Sus, sat Satu Nou, cod poștal 737513, s-au identificat prin:

- Plan de încadrare în zonă sc. 1:5000
- Plan de situație propus sc. 1:1000 ;

Terenul este amplasat în intravilanul satului Muntenii de Sus și are următorii vecini:

- | | |
|--------------------|--|
| N – strada nr. 11; | E – Strada nr. 9; |
| S – strada nr. 10; | V –proprietate privata, Simion Ioana și Radu Ion |

În temeiul reglementărilor documentației de urbanism nr. 3035/Ad/2000 faza PUG, aprobată cu Hotărârea Consiliului Local Muntenii de Sus nr. 17/30.04.2004 și prelungită cu Hotărârea Consiliului Local nr. 100/2018.

1. Regimul juridic:

Terenul pentru care se solicită Certificatul de Urbanism este situat în intravilanul satului Satu Nou, comuna Muntenii de Sus, T-98, P-86, N.C. 70193 și aparține domeniului public al comunei Muntenii de Sus conform Hotărârii nr. 31/30.06.2001 +Anexa nr. 63.

Imobilul nu este incluse în lista monumentelor istorice și nu fac parte din patrimoniul cultural al comunei Muntenii de Sus sau altă zonă de protecție.

2. Regimul economic:

Conform planului cadastral al comunei MUNTENII DE SUS, terenul existent este liber de orice sarcini, destinația actuală a terenurilor este curți-construcții.

3. Regimul tehnic:

Terenul este situat în intravilanul satului Satu Nou, comuna Muntenii de Sus și face parte din domeniul public al comunei și are suprafața totală de 5.147,00m.p real măsurat conform extrasului de Carte Funciară, beneficiarul investiției fiind Comuna Muntenii de Sus.

Pe acest teren există patru construcții:

- C1 – cu destinația construcție administrativă și social-culturală cu suprafața de 594m.p.
- C2 – cu destinația construcție administrativă și social-culturală cu suprafața de 215m.p.
- C3 – cu destinația construcție anexă cu suprafața de 44m.p.
- C4 – cu destinația construcție anexă cu suprafața de 35m.p.

Investiția constă în extinderea corpului C1 reprezentat de Școala cu clasele I-IV Satu Nou.

Prezentul Certificat de Urbanism poate fi utilizat în vederea obținerii Autorizației de Construire pentru obiectivul de investiție: **“Înființare grup sanitar și asigurare cu utilități pentru obiectivul - Școală cu clasele I-IV Satu Nou, comuna Muntenii de Sus, județul Vaslui”**

CERTIFICATUL DE URBANISM NU ȚINE LOC DE
AUTORIZAȚIE DE CONSTRUIRE/DESFIINTARE
ȘI NU CONFERĂ DREPTUL DE A EXECUTA LUCRĂRI DE CONSTRUCȚII

4. OBLIGAȚII ALE TITULARULUI CERTIFICATULUI DE URBANISM :

În scopul elaborării documentației pentru autorizare executării lucrărilor de construcții – de construire / de desființare – solicitantul se va adresa autorităților competente pentru protecția mediului :

Agentia pentru Protectia Mediului Vaslui, str. Calugareni, nr. 63, Vaslui

În aplicarea Directivei Consiliului 85/337/CEE (Directiva EIA) privind evaluarea efectelor anumitor proiecte publice și private asupra mediului , modificată prin Directiva Consiliului 97/ 11/CE și prin Directiva Consiliului și Parlamentul European 2003/35/CE privind participarea publicului și accesul la justiție , a Directivei 85/337/CEE și a Directivei 96/61/CE, prin certificatul de urbanism se comunică solicitantului obligația de a contacta autoritatea teritorială de mediu pentru ca aceasta să analizeze și să decidă, după caz, încadrarea/neîncadrarea proiectului investiției publice/private în lista proiectelor supuse evaluării impactului asupra mediului.

În aplicarea prevederilor Directivei Consiliului 85/337/CEE, procedura de emitere a acordului de mediu se desfășoară după emiterea certificatului de urbanism, anterior depunerii documentației pentru autorizarea executării lucrărilor de construcții la autoritatea administrației publice competente.

În vederea satisfacerii cerințelor cu privire la procedura de emitere a acordului de mediu, autoritatea competentă pentru protecția mediului stabilește mecanismul asigurării consultării publice, centralizării opțiunilor publice și al formulării unui punct de vedere oficial cu privire la realizarea investiției în acord cu rezultatele consultării publice.

În aceste condiții:

După primirea prezentului certificat de urbanism, titularul are obligația de a prezenta la autoritatea competentă pentru protecția mediului în vederea evaluării inițiale a investiției și stabilirii necesității evaluării efectelor acesteia asupra mediului. În urma evaluării inițiale a investiției se va emite actul administrativ al autorității competente pentru protecția mediului.

În situația în care autoritatea competentă pentru protecția mediului stabilește necesitatea evaluării efectelor investiției asupra mediului, solicitantul are obligația de a notifica acest fapt autorității administrației publice competente cu privire la menținerea cererii pentru autorizarea executării lucrărilor de construcții

În situația în care, după emiterea certificatului de urbanism ori pe parcursul derulării procedurii de evaluare a efectelor investiției asupra mediului, solicitantul renunță la intenția de realizare a investiției, acesta are obligația de a notifica acest fapt autorității administrației publice competente.

5. – CEREREA DE EMITERE A AUTORIZAȚIEI DE CONSTRUIRE / DESFIINȚARE VA FI ÎNSOȚITĂ DE URMĂTOARELE DOCUMENTE:

- a) certificatul de urbanism
b) dovada titlului asupra imobilului, teren și/sau construcții, sau, după caz, extrasul de plan cadastral actualizat la zi și extrasul de carte funciară de informare actualizat la zi, în cazul în care legea nu dispune altfel (copie legalizată)

- c) documentația tehnică – D.T., după caz (2 exemplare originale):
 1 D.T.A.C. 1 D.T.O.E. 1 D.T.A.D.

d). *avize și acorduri de amplasament stabilite prin certificatul de urbanism:*

d.1) avize și acorduri privind utilitățile urbane și infrastructura:

1 alimentare cu energie electrică S.C DELGAZ GRID S.A VASLUI

1 alimentare cu apă 1 gaze naturale 1 canalizare

1 salubritate 1 alimentare cu energie termic 1 transport urban

d.2). *Avize și acorduri privind:*

1 sănătatea populației - Direcția de sănătate publică a județului Vaslui

d.3) *avize/ acorduri specifice ale administrației publice centrale și/sau ale serviciilor descentralizate ale acestora (copie):*

1 Inspectoratul Județean în Construcții Vaslui

d.4) *studii de specialitate (1 exemplar original) :*

1 Studiu geotehnic 1 Ridicare topografică 1 Expertiză tehnică 1 Audit energetic

e) actul administrativ al autorității competente pentru protecția mediului;

f) dovada privind achitarea taxelor legale.

Documente de plată ale următoarele taxe (copie):

1. Cota de 0,1% de la INSPECTORATUL IN CONSTRUCTII VASLUI;
 2. Taxa eliberare autorizație de construire de 0,5% din valoarea autorizată a lucrărilor de construcții;
 3. Taxa eliberare autorizație de desființare de 0,1% din valoarea impozabila a construcției
- Prezentul Certificat de Urbanism are valabilitate de 24 luni de la data emiterii.

PRIMAR,
Ec. Ion Vartolomei

SECRETAR GENERAL COMUNĂ,
Sergiu Vartolomei



ARHITECT ȘEF,
(Inspector urbanism și amenajarea teritoriului)
Ana Corina Istrate

S-a achitat taxa de - lei, conform chitanței nr. - din -
Prezentul Certificat de Urbanism a fost transmis solicitantului direct la data de 22.08.2019.

**SE PRELUNGEȘTE VALABILITATEA
CERTIFICATULUI DE URBANISM**

de la data de _____ până la data de _____ .

După această dată, o nouă prelungire a valabilității nu este posibilă, solicitantul urmând să obțină, în condițiile legii, un alt certificat de urbanism.

PRIMAR,

SECRETAR,

ARHITECT ȘEF,

Data prelungirii valabilității : _____


Achitat taxa de : _____ lei, conform chitanței nr. _____ din _____

Transmis solicitantului la data de _____ direct / prin poștă.



AGENȚIA PENTRU PROTECȚIA MEDIULUI VASLUI

Nr. 7357/28.08.2019



Clasarea notificării

Ca urmare a solicitării depuse de **COMUNA MUNTENII DE SUS** prin ec. **Vartolomei Ion - în calitate de primar**, cu sediul în satul Munteni de Sus, comuna Munteni de Sus, str. Principală, nr. 1, județul Vaslui, pentru proiectul „**Înființare grup sanitar și asigurare cu utilități pentru obiectivul – Școală cu clasele I-IV Satu Nou, comuna Munteni de Sus, județul Vaslui**” propus a fi amplasat în satul Satu Nou, comuna Munteni de Sus, județul Vaslui, înregistrată la APM Vaslui cu nr. 7357 din data de 27.08.2019.

- în urma analizării documentației depuse, a localizării amplasamentului în planul de urbanism și în raport cu poziția față de arii naturale protejate, zone-tampon, monumente ale naturii, monumente istorice sau arheologice, zone cu restricții de construit, zona costieră;

- având în vedere că:

- proiectul propus nu intră sub incidența Legii nr. 292/2018 privind evaluarea impactului anumitor proiecte publice și private asupra mediului;
- proiectul propus nu intră sub incidența art. 28 din Ordonanța de urgență a Guvernului nr. 57/2007 privind regimul ariilor naturale protejate, conservarea habitatelor naturale, a florei și faunei sălbatice, aprobată cu modificări și completări prin Legea nr. 49/2011, cu modificările și completările ulterioare;
- proiectul propus nu intră sub incidența art. 48 și 54 din Legea apelor nr. 107/1996, cu modificările și completările ulterioare,

autoritatea competentă pentru protecția mediului, APM Vaslui, decide:

Clasarea notificării, deoarece proiectul propus nu se supune procedurii de evaluare a impactului asupra mediului.

Director Executiv
Mihaela BUDIĂNU



Șef Serviciu Avize, Acorduri, Autorizații
DĂNILĂ Ramona Nicoleta

Compartiment Calitatea Factorilor
de Mediu – Biodiversitate
POPA Magdalena

Întocmit: **CÎRJAN Constantin**



AGENȚIA PENTRU PROTECȚIA MEDIULUI VASLUI

Str. Călugăreni, nr. 63, Vaslui, Cod 730149

E-mail: office@apmvs.anpm.ro; Tel: 0335/401723; Fax: 0235/361.842

Operator de date cu caracter personal, conform Regulamentului (UE) 2016/679

1. The first part of the document discusses the importance of maintaining accurate records of all transactions. This is essential for ensuring the integrity of the financial statements and for providing a clear audit trail. The records should be kept up-to-date and should be easily accessible to all relevant parties.

2. The second part of the document outlines the various methods used to collect and analyze data. These methods include interviews, surveys, and focus groups. Each method has its own strengths and weaknesses, and it is important to choose the most appropriate method for the specific research objectives.

3. The third part of the document describes the process of data analysis. This involves identifying patterns and trends in the data, and then interpreting these findings in the context of the research objectives. It is important to be objective and unbiased in this process, and to avoid drawing conclusions that are not supported by the data.

4. The final part of the document discusses the importance of reporting the results of the research. This involves writing a clear and concise report that summarizes the findings and provides recommendations for future action. The report should be written in a way that is easy to understand and that is accessible to all relevant parties.

The data collected from the interviews and surveys were analyzed using a content analysis approach. This involved identifying key themes and categories in the data, and then coding the data according to these categories. The results of the analysis are presented in the following table:


Theme	Frequency
Theme 1	15
Theme 2	10
Theme 3	8
Theme 4	5



Nr.280/28.08.2019

ROMÂNIA
MINISTERUL SĂNĂTĂȚII
DIRECTIA DE SĂNĂTATE PUBLICĂ VASLUI
☎ Telefon 0235 / 312455 ☎ Fax 0235 / 317351
e-mail: secretariat@dspvs.ro
Biroul Avize - Autorizări
avizeautorizari@dspvs.ro

romania2019.eu



NOTIFICARE ASISTENȚĂ DE SPECIALITATE
CĂTRE
COMUNA MUNTENII DE SUS

Referitor la cererea dumneavoastră, înregistrată la Direcția de Sănătate Publică Vaslui cu nr.11965/26.08.2019, prin care ne solicitați asistență de specialitate de sănătate publică, pentru proiectul: "INFIINȚARE GRUP SANITAR ȘI ASIGURARE CU UTILITĂȚI PENTRU OBIECTIVUL ȘCOALA CU CLASELE I-IV SATU NOU, COMUNA MUNTENII DE SUS, JUDEȚUL VASLUI" cu activitatea conform codului CAEN: 8520 – *Învățământ primar*, cu sediul în localitatea Satu Nou, comuna Munteni de Sus, județul Vaslui (proiect nr.53 /2019 elaborat de S.C. ILAROPEC S.R.L.-D), vă comunicăm că, în urma evaluării documentației de către As.pr.ig.Ichim Adrian, care a întocmit referatul de evaluare nr.383/28.08.2019, s-a constatat conformitatea proiectului privind normele de igienă și sănătate publică, cu respectarea condițiilor impuse:

Pentru reabilitarea și modernizarea unității de învățământ, se vor respecta prevederile Ord.M.S.Nr.1955/1995 pentru aprobarea Normelor de igienă privind unitățile pentru ocrotirea, educarea și instruirea copiilor și tinerilor, cu modificările și completările ulterioare.

Notificarea este valabilă atât timp cât nu se modifică condițiile care au stat la baza eliberării acesteia.

DIRECTOR EXECUTIV,
VLADA MIHAELA



NUME PRENUME	FUNCTIA	DATA	SEMNATURA
Intocmit 2 ex. Irimia Gianina Simona	Consilier	29.08.2019	

DELGAZ GRID SA, str. Pandurilor nr. 42 nr. , cod 540554, Tirgu Mures
COMUNA MUNTENII DE SUS -
Str. Muntenii de Sus Nr. 1
Bl./Sc.1 ap. 1
737512 Muntenii de Sus
Judet Vaslui
Tel. 0235-361626 Fax 0235-361516



DELGAZ GRID SA
Pandurilor nr. 42
540554 Tirgu Mures
delgaz.ro

Divizia Exploatare Mentenanta Retea El.
Echipa Acces Retea Electricitate Vaslui
Vaslui
T. Caragiu 7, 730158, Vaslui
Judetul: Vaslui
T 0235305956
F 0235305704

Vaslui, 03.09.2019

Stimate client,

Prezenta adresă însoțește Avizul de amplasament favorabil nr. 1002451643 emis în data de 03.09.2019

Cu respect,

Ing.Bahrim Andrei
Emitent

Andrei Bahrim
T
F



Aviz de amplasament favorabil

1002451643
Număr aviz

03.09.2019
Eliberat la data

DELGAZ GRID SA
Pandurilor nr. 42
540554 Tirgu Mureș
delgaz.ro

1) Persoană juridică

COMUNA MUNTENII DE SUS -

Denumirea consumatorului

Nr. Inregistrare la Reg. Comerțului

16476770

CUJ

Atribut fiscal

Reprezentat(ă) prin

În calitate de

Consiliul director
Ferenc Csulak
(Director General)
Carmen Teona Oltean
(Director General Adj.)
Petre Radu
(Director General Adj.)

0

2) Obiectivul:

Referitor la cererea de aviz de amplasament, înregistrată cu nr. 1002433407 / 28.08.2019

pentru obiectivul : INFIINTARE GRUP SANITARS I ASIGURARE CU UTILITATI PENTRU OBIECTIVUL- SCOALA CU CLASELE I-IV

de la adresa str. Satu Nou (Muntanii de Sus)

nr. _____ bl./sc. _____ ap. _____ cod postal 737513 localitate Satu Nou (Muntanii de Sus)

comuna _____ sector _____ județ Vaslui

În urma analizării documentației primite suntem de acord cu realizarea obiectivului pe amplasamentul propus și se emite prezentul aviz de amplasament favorabil.

Sediul Central: Tirgu Mureș
CUJ: 10976687
Atribut fiscal: RO
J26/326/2000
Capital social subscris și
vărsat:
773.257.777,50 RON

RO11RNCB0026006351 3
BCR Bacău

Divizia Exploatare
Mentenananta Retea El.
Echipa Acces Retea
Electricitate Vaslui
Vaslui
T. Caragiu 7, 730158, Vaslui
Județul: Vaslui
T 0235305956
F 0235305704

Andrei Bahrim
T
F

3) Precizări:

3.1 Obiectivul nu se va amplasa peste, sub sau la distanțe mai mici față de instalațiile

DELGAZ GRID SA decât cele impuse de normele tehnice în vigoare și sunt îndeplinite toate condițiile prevăzute de acestea.

3.2 Instalațiile din gestiunea DELGAZ GRID SA la care se poate racorda obiectivul

INFIINTARE GRUP SANITARS I ASIGURARE CU UTILITATI PENTRU OBIECTIVUL- SCOALA CU CLASELE I-IV

în funcție de puterea pentru care se dorește alimentarea cu energie electrică, sunt următoarele:

-rețele electrice de joasă tensiune 30 m;

-rețele electrice de medie tensiune m;

-rețele electrice de înaltă tensiune m;

NU sunt necesare eventuale lucrări de extindere a rețelei electrice de JT/MT/IT;

NU sunt necesare eventuale lucrări de întărire a rețelei electrice, în amonte de punctul de racordare;

3.3 Avizul de amplasament nu constituie aviz tehnic de racordare. Pentru obținerea acestuia în vederea

racordării la rețeaua electrică de distribuție a obiectivului sau a creșterii puterii absorbite de către acesta, se va proceda conform legislației în vigoare. Informații despre etapele procesului de racordare la rețea, durata estimată pentru fiecare etapă, documentația și datele necesare, tarifele în vigoare practicate de DELGAZ GRID SA și temeiul legal al acestora se pot obține de pe siteul delgaz.ro în centrele de relații cu clienții sau la Echipele Acces Rețea Electricitate/Echipa Acces Retea Electricitate Vaslui Vaslui

3.4 Valabilitatea avizului de amplasament reprezintă intervalul de timp de la data emiterii avizului până la

data la care expiră certificatul de urbanism în baza căruia a fost emis; Prolungirea termenului de valabilitate a avizului de amplasament se poate face de către DELGAZ GRID SA, gratuit, la cererea adresată de titular cu cel puțin 15 zile înainte expirării acestuia, în condițiile în care anterior a fost prelungit termenul de valabilitate a certificatului de urbanism în baza căruia a fost emis, și restul condițiilor (caracteristici tehnice, suprafața ocupată, înălțime, etc.) nu s-au modificat față de momentul emiterii avizului.

Prezentul aviz este valabil numai pentru amplasamentul obiectivului conform planului de situație nr. 2 și a certificatului de urbanism nr. 46/22.08.2019

1002451643
Nr.

03.09.2019
Data

3.5 Tariful de emitere a avizului de amplasament, în valoare de 113,05 lei, s-a achitat cu chitanța nr. 500002446189 / 30.08.2019

- Instalațiile de distribuție aparținând au fost trasate orientativ pe planul de situație anexat.
- În zonă există instalații electrice ce nu aparțin DELGAZ GRID SA
- În zonă există posibilitatea funcționării unor instalații electrice ce nu aparțin DELGAZ GRID SA. Pentru acestea se va solicita avizul proprietarului.


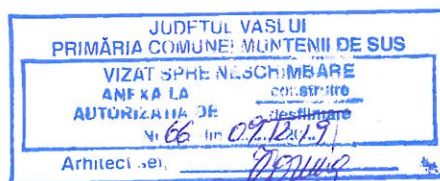
- Săpăturile din zona traseelor de cabluri se vor face numai manual, cu asistență tehnică din partea Echipa Acces Retea Electricitate Vaslui

- Executarea lucrărilor în apropierea instalațiilor DELGAZ GRID SA se va face cu respectarea strictă a condițiilor din prezentul aviz, a normelor tehnice și de protecție a muncii specifice.

Beneficiarul lucrării, respectiv executantul, sunt răspunzători și vor suporta consecințele, financiare sau de altă natură, ale eventualelor deteriorări ale instalațiilor și/sau prejudicii aduse utilizatorilor acestora ca urmare a nerespectării regulilor menționate.

- Alte precizări în funcție de specificul obiectivului și amplasamentului respectiv :

Se vor respecta distanțele minime față de rețelele electrice existente în zonă. Nu se vor efectua lucrări de săpătură la distanțe mai mici decât cele normate față de fundațiile stîlpilor și orice elemente ale prizelor de pământ ale acestora. În cazul în care sînt necesare lucrări de deviere rețele electrice/eliberare amplasament, solicitantul va suporta cheltuielile aferente conform prevederilor legale.



X

Emitent

Ing. Bahrim Andrei

Reprezentat prin (Nume, Prenume)

